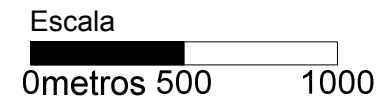
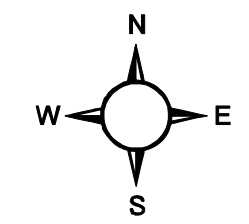


Convenções Cartográficas

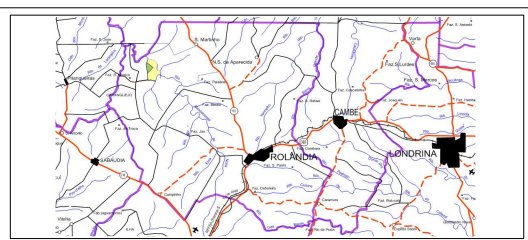
- Área da Propriedade 257,2799 Ha
- Área da RPPN Luz do Sol 44,64 Ha
- Açude

Edificações

- 1- Casa Sede
- 2- Garagem e oficina
- 3- Casa funcionário
- 4- Churrasqueira
- 5- Piscina
- 6- Casa abandonada (Colônia)
- Córregos
- Ribeirão
- Estradas rurais



Dados técnicos
 Sistema de Projeção UTM - Universal Transversa de Mercator
 Datum SAD 69 Fuso 22 Sul



MAPA BASE		Área da matrícula:	
Proprietário/Propriedade		254,2799 ha	
Lucia Helena Segantin		Área da RPPN	
Projeto		44,64 ha	
Plano Manejo RPPN Luz do Sol		Data:	
Município		Dez 2011	
Rolândia	Estado	PR	